

# Ihre Anreise zur Universität Ulm

## 1) mit öffentlichen Verkehrsmitteln



- Ankunft am Ulmer Hauptbahnhof [Karte A]
- Tram Linie 2 Richtung: "Science Park II,,
- Ausstieg an Haltestelle "Botanischer Garten" [Karten B & C]
- ÖPNV Fahrplanauskunft: <https://www.ding.eu/de/>
- ab Bahnhof ca. 12 min, + 5 min Fußweg

## 2) mit dem Auto

- Adresse öffentliches Parkhaus auf dem Campus:  
Helmholtzstraße 5, 89081 Ulm [Karte C]
- 5 min Fußweg zum Tagungszentrum

## Tagungszentrum

- Forschungsgebäude N27, Meyerhofstr. 1, 89081 Ulm
- Multimediarraum 2.059 (Erdgeschoß) [Karte D]
- weitere Informationen im [Campus Navigator](#)



# Karte A



**Ulm  
Hauptbahnhof**

**Theater**

**Hauptbahnhof**

**Tram Linie 2  
Richtung „Science Parc II“**

**zoom in  
Karte B**

# Karte B

(90° Drehung zur Karte A)

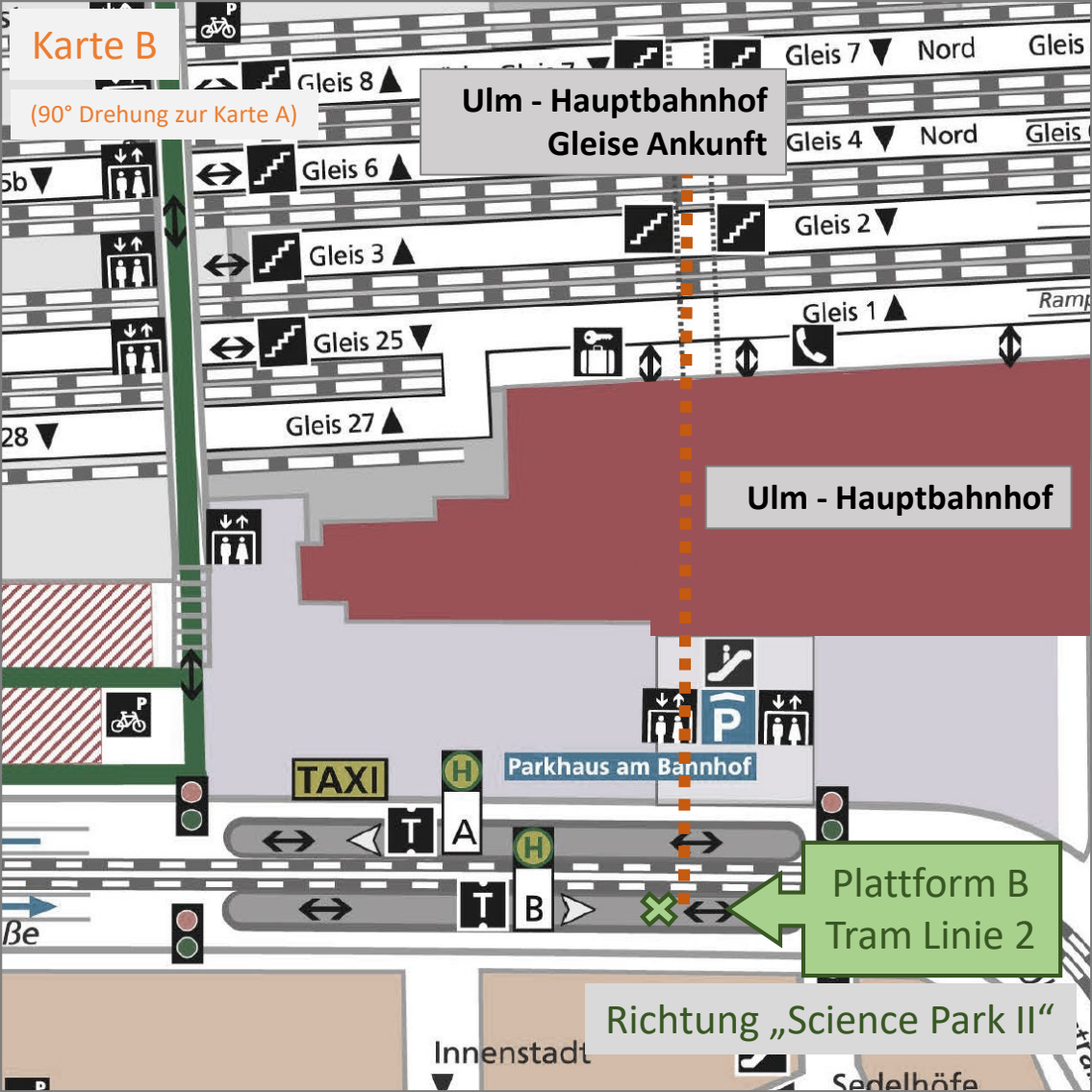
Ulm - Hauptbahnhof  
Gleise Ankunft

Ulm - Hauptbahnhof

Parkhaus am Bahnhof

Plattform B  
Tram Linie 2

Richtung „Science Park II“



# Karte C



Parkhaus  
Helmholtzstraße

Botanischer  
Garten

Forschungs-  
gebäude N27

Universität  
Süd

Tram Linie 2  
Richtung „Science Parc II“

Ulm Innenstadt

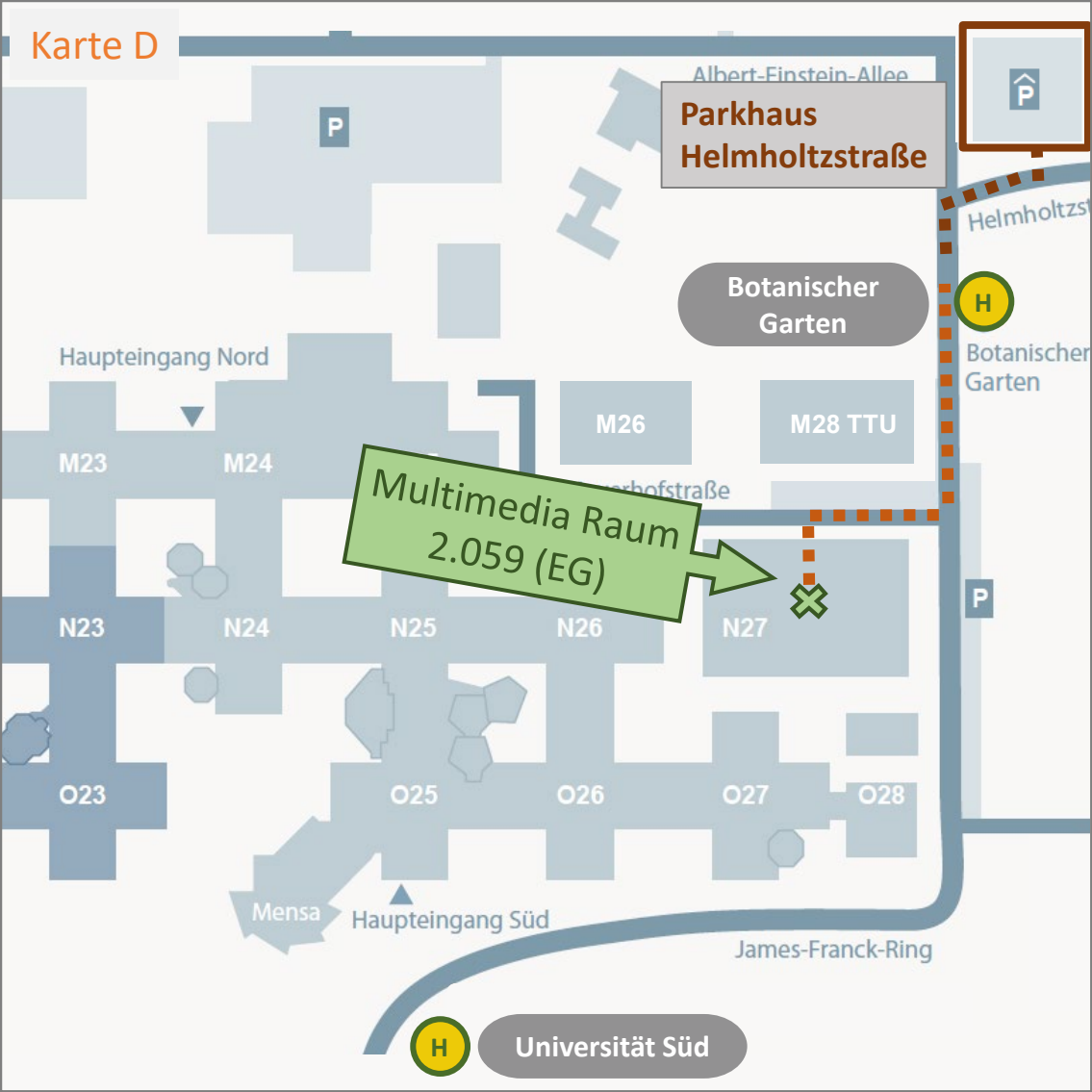
Kliniken  
Wissenschaftsstadt

Fort Oberer  
Eselsberg  
Nebenwerk  
(Werk XXXV)

Universitätsklinikum  
Ulm

Oberer  
Eselsberg  
621 m

# Karte D



Albert-Einstein-Allee

**Parkhaus  
Helmholtzstraße**

**Botanischer  
Garten**

Haupteingang Nord

M23

M24

M26

M28 TTU

**Multimedia Raum  
2.059 (EG)**

erhofstraße

N23

N24

N25

N26

N27

O23

O25

O26

O27

O28

Mensa

Haupteingang Süd

James-Franck-Ring

**H**

**Universität Süd**

Helmholtzstraße

Botanischer  
Garten

**P**