




universität  
**uulm**



# Ausflüge für Jung und Alt

In der Umgebung Ulm



*Abb. 1: Ulmer Münster*

## Ausflüge für Jung und Alt: Einleitungswort

**Müssen wir eigentlich immer auf die Ferien oder den Urlaub warten, um Spaß zu haben und etwas Neues zu entdecken?** Aber natürlich nicht! Oft denken wir gar nicht darüber nach, dass es auch in der Umgebung einige interessante Dinge zu entdecken gibt, an die wir noch gar nicht gedacht haben. Nicht nur in Ulm, sondern auch der näheren Umgebung gibt es viele Ausflugsziele und Sehenswürdigkeiten. Es muss also nicht auf den Urlaub hingefiebert werden, sondern es gibt die Möglichkeit auch am Wochenende einen kleinen Ausflug zu unternehmen!

**Aus diesem Grund haben wir eine Auswahl von Sehenswürdigkeiten zusammengestellt, die sich gut für einen Tagesausflug in die Umgebung eignen.** So wird es am Wochenende auf jeden Fall nicht langweilig und Sie haben die Chance gemeinsam mit der Familie, Freunden oder auch alleine neue Orte zu erkunden. Wir geben eine kurze Übersicht über die einzelnen Ziele und immer auch eine Website an, damit sie sich über die aktuellen Preise und Angebote informieren können. Zudem sind die Ausflugsziele nach dem Umkreis geordnet, je nachdem wie weit weg es denn gehen soll. Ganz am Schluss gibt es eine Auswahl an Ausflügen, die sich besonders für Kinder/die Familie eignen. Wir wünschen Ihnen viel Spaß und hoffen Sie inspiriert zu haben gemeinsam auf Erkundungstour zu gehen!

**Dieser Artikel ist als eine Übersicht gedacht und erhebt keinen Anspruch auf Vollständigkeit.** Alle Informationen sind auf dem Stand von Mai 2022, für aktuelle Informationen besuchen Sie bitte die jeweiligen Websites.



Eine Aktion des BGM & Hochschulsport Universität Ulm




## Inhaltsverzeichnis

<b>Ausflüge für Jung und Alt: Einleitungswort</b> .....	<b>2</b>
<b>Stadtgebiet Ulm</b> .....	<b>4</b>
<b>Botanischer Garten Ulm</b> .....	<b>4</b>
<b>Höhenweg Ulm</b> .....	<b>6</b>
<b>Festungsweg</b> .....	<b>8</b>
<b>Museen in Ulm</b> .....	<b>10</b>
Denkstätte Weiße Rose.....	11
Museum Brot und Kunst.....	11
Naturkundliches Bildungszentrum.....	12
KZ-Gedenkstätte Oberer Kuhberg.....	12
<b>Sehenswürdigkeiten</b> .....	<b>13</b>
Kloster Wiblingen.....	14
Schiffahrt (KulturSpatz).....	14
<b>Sehenswürdigkeiten</b> .....	<b>15</b>
Theater Ulm.....	16
Ulmer Münster.....	16
<b>Stadtführungen</b> .....	<b>17</b>
<b>Umkreis 5-10km</b> .....	<b>19</b>
<b>Schwimmen</b> .....	<b>19</b>
Baggersee Ludwigsfeld, Neu-Ulm.....	20
Donau Bad, Neu-Ulm.....	20
Erlebnisbad Bad Blau, Blaustein.....	21
Pfuher See, Neu-Ulm.....	21
Erbacher Baggersee.....	23
Ersinger Baggerseen.....	23
<b>Umkreis 20-30 km</b> .....	<b>24</b>
<b>Blautopf</b> .....	<b>24</b>
Kloster Blaubeuren.....	25
Blautopfbähnle Touren.....	26
<b>Ausflugsziele</b> .....	<b>27</b>
<b>Bienenlehrpfad Ehingen</b> .....	<b>28</b>
<b>Lama Wanderungen</b> .....	<b>28</b>
<b>Urgeschichtliches Museum Blaubeuren</b> .....	<b>28</b>
<b>Klettern</b> .....	<b>30</b>
Waldseilgarten Wallenhausen.....	31
Kletterpark Laichingen.....	31
<b>Für Familien</b> .....	<b>32</b>
<b>Archäopark Vogelherd</b> .....	<b>33</b>
<b>Höhlen der Schwäbischen Alb</b> .....	<b>33</b>
<b>Märchenpark &amp; Ponyhof Zwergental</b> .....	<b>34</b>
<b>Schildkröten- und Reptilien Zoo Neu-Ulm</b> .....	<b>36</b>
<b>Sternwarte &amp; Planetarium Laupheim</b> .....	<b>36</b>
<b>Tiergarten Ulm</b> .....	<b>37</b>



## Stadtgebiet Ulm

### Botanischer Garten Ulm



*Abb. 2: Botanischer Garten*



*Abb. 3: Botanischer Garten*

Der **Botanische Garten** befindet sich direkt an der Universität Ulm Süd und lädt das ganze Jahr über zum Besuchen ein. Sie können über das Freigelände spazieren, die Gewächshäuser besichtigen oder eine der interessanten Führungen buchen. Hier gibt es Angebote für alle Naturinteressierten, Kinder und Familien!

### Öffnungszeiten



- Täglich, 9-16:30 Uhr (Freigelände)
- So, 14-17 Uhr (Gewächshäuser)
- Freier Eintritt für Kinder unter 6 Jahre, Schüler & Studierende

### Anfahrt

#### Eingang Gewächshäuser

- Haltestelle „Botanischer Garten o. Universität Süd“ (Linie 2, 5, 8, 13)
- Parkhaus Ost, Helmholtzstraße (gebührenpflichtig)

#### Eingang Eselsberg

- Haltestelle „Eselsberg Hasenkopf“ (Linie 2, 6, 8)



#### Eingang Lehrer Tal

- Haltestelle „Schießstände“ (Linie 49)
- Parkplatz Lehrer Tal (kostenfrei)



Das Jahresprogramm des Botanischen Gartens findet sich hier: [https://www.uni-ulm.de/fileadmin/website\\_uni\\_ulm/botgart/Bilder/Veranstaltungen/Jahresprogramm\\_2/Jahresprogramm\\_2022.pdf](https://www.uni-ulm.de/fileadmin/website_uni_ulm/botgart/Bilder/Veranstaltungen/Jahresprogramm_2/Jahresprogramm_2022.pdf)

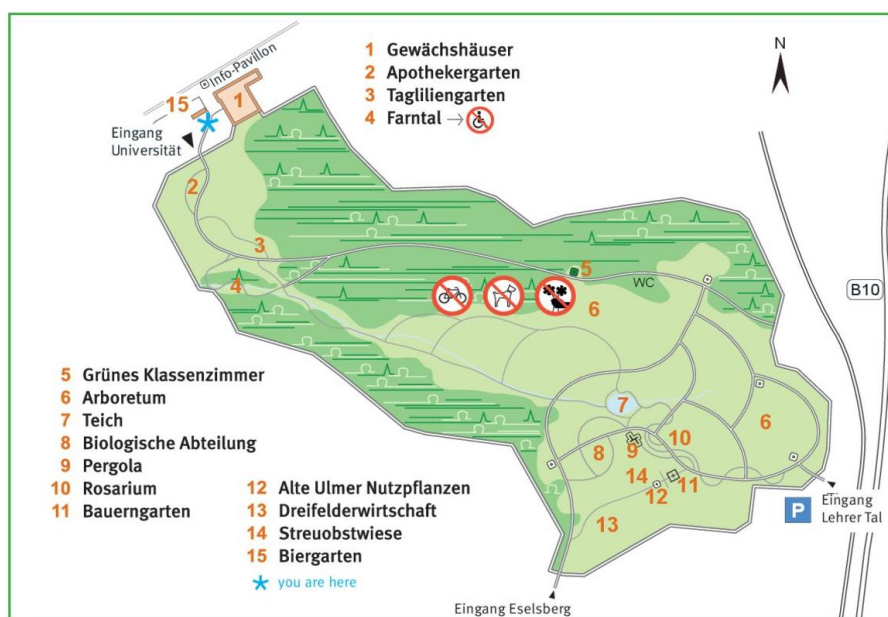


Abb. 4: Gartenplan

→ Für weitere Informationen: <https://www.uni-ulm.de/einrichtungen/garten/> ←



## Höhenweg Ulm



*Abb. 5: Höhenweg 1*



*Abb. 6: Höhenweg 2*

Der **Höhenweg** ist ein 20km langer Wanderweg, wobei die Hauptroute 12 km lang ist. Die Gehzeit beträgt für den ganzen Weg ca. 3 Stunden und bei der Wanderung kann man einen schönen Ausblick über ganz Ulm genießen. Die Route kann sowohl von West nach Ost ODER Ost nach West gelaufen werden. Beide Endpunkte (Eselsberg oder Böfingen) sind gut mit ÖPNV erreichbar!

### Anfahrt mit dem ÖPNV



- Startpunkt Eselsberg: Haltestelle „Technische Hochschule“ (Linie 2, 5)
- Startpunkt Böfingen: Haltestelle „Ostpreußenweg“ (Linie 1)



**So ist der Verlauf des Höhenwegs**  
(mit wichtigen Wegpunkten und Haltestellen)

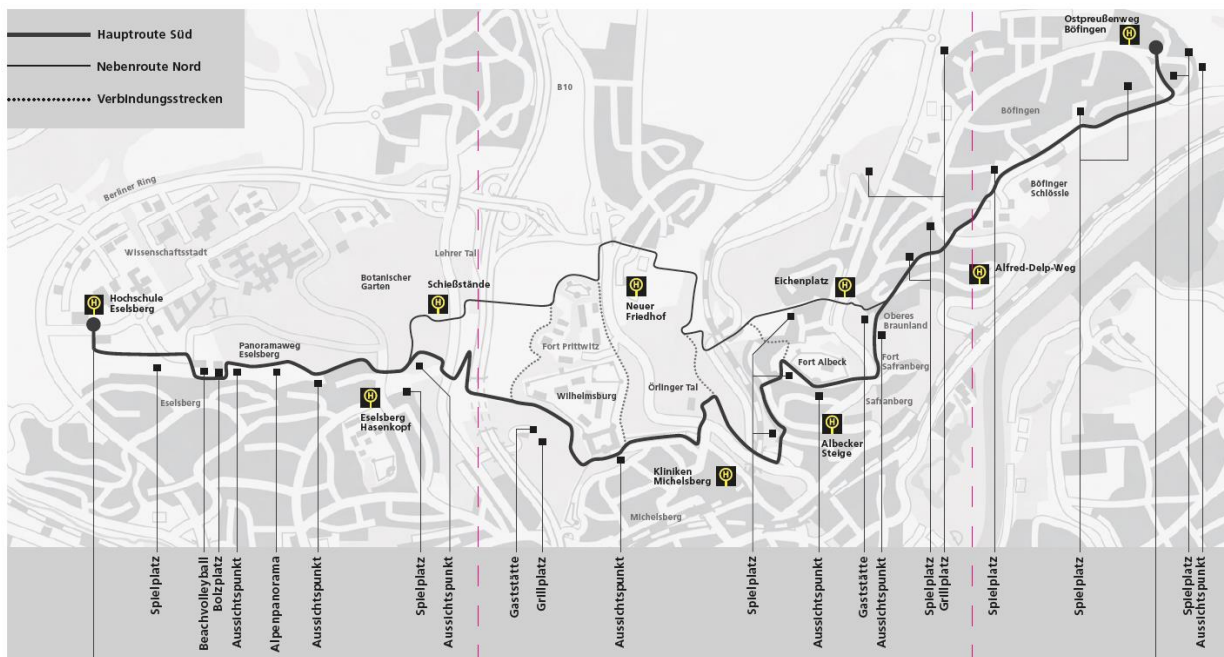


Abb. 7: Höhenweg Route



**Für weitere Informationen:**



[https://www.ulm.de/leben-in-ulm/freizeit-und-sport/ausflüge-und-natur/ulmer\\_hoehenweg](https://www.ulm.de/leben-in-ulm/freizeit-und-sport/ausflüge-und-natur/ulmer_hoehenweg) &  
<https://tourismus.ulm.de/de/entdecken/sehen-und-erleben/ausfluege/radfahren-wandern/hoehenweg>



## Festungsweg



Abb. 8: Festungsweg 1



Abb. 9: Festungsweg 2



Der **Festungsweg** ist ein 12,5 km langer Wanderweg entlang der Hauptumwallung der Bundesfestung Ulm. Auf 32 Tafeln gibt es Informationen über Festungswerke und deren Entstehung sowie Nutzung. **Achtung:** Die Bundesfestung an sich ist nur mit einer öffentlichen Führung zugänglich z.B. Festungsmuseum Fort Oberer Kuhberg jedem Sonntag 14 – 16 Uhr. Die Gehzeit beträgt ca. 4 Stunden, aber um alle Tafeln zu lesen sollte man noch 2 Stunden mehr einplanen. Die Teilstrecke Neu-Ulm ist besonders für Familien geeignet und mit vielen Spielplätzen sowie Möglichkeiten zur Versorgung ausgestattet.

### Anfahrt mit dem ÖPNV

- Haltestelle „Kliniken Michelsberg“ (Linie 7)
- Haltestelle „Ostplatz“ (Linie 4)
- Haltestelle „Staufenring“ (Linie 1)
- Haltestelle „Congress Centrum“ (Linien 6, 7)
- Haltestelle „Kasernenstraße“ (Linie 7)
- Haltestelle „ZUP“ (Linie 5, 7)
- Haltestelle „Ehinger Tor“ (Linie 1, 2, 4, 7, 10, 11)



So ist der Verlauf des Festungswegs durch Ulm & Neu-Ulm

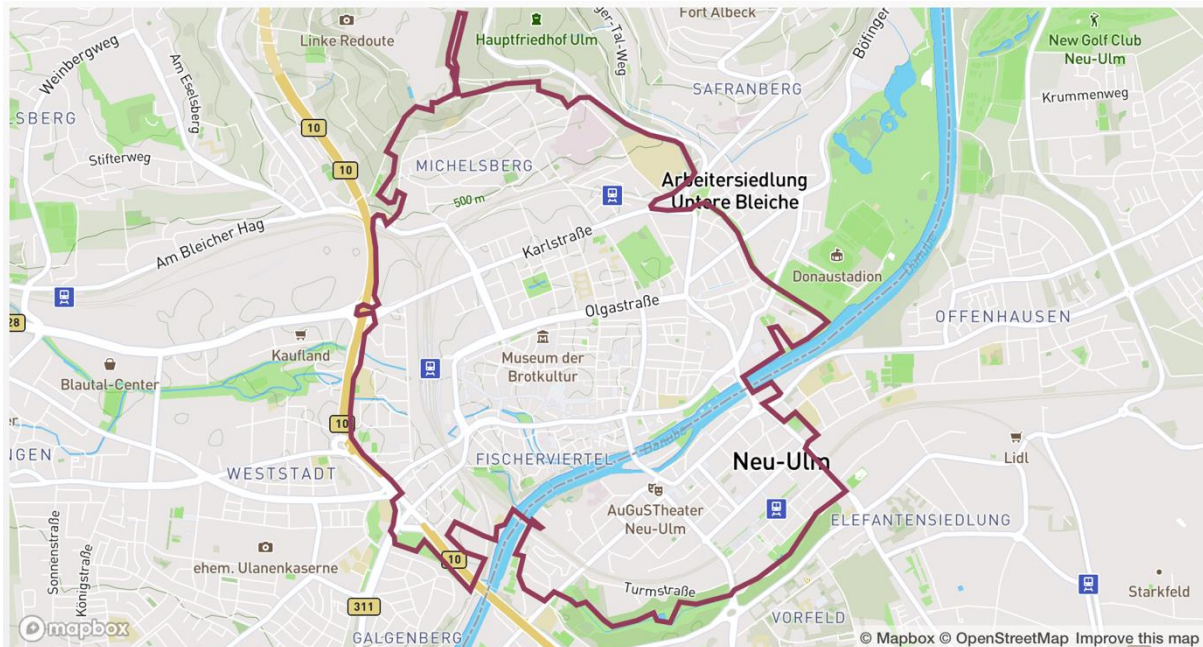


Abb. 10: Festungsweg Route

→ Für weitere Informationen: <https://tourismus.ulm.de/de/entdecken/sehen-und-erleben/sehenswuerdigkeiten/bundesfestung/festungsweg-ulm-neu-ulm> ←

## Museen in Ulm



Abb. 11: Denkstätte Weiße Rose



Abb. 12: Museum Kunst und Brot



Abb. 13: Naturkundliches Bildungszentrum



Abb. 14: KZ-Gedenkstätte Oberer Kuhberg



## DenkStätte Weiße Rose

Die **DenkStätte Weiße Rose** ist Heimat der die Dauerausstellung „Wir wollten das andere – Ulmer DenkStätte Weiße Rose – Jugendliche in Ulm 1933–1945“. Hier geht es um Hans und Sophie Scholl, die Ulmer Abiturientengruppe und weitere 22 Ulmer Jugendliche, die Widerstand leisteten. Der Eintritt kostenlos und Gruppenführung sind nach Vereinbarung möglich.

### Öffnungszeiten

- Mo-Fr: 8 – 22 Uhr
- Sa: 8 – 15 Uhr



### Anfahrt



- Kornhausplatz 5 (Gebäude vh) 89073 Ulm
- Im EinsteinHaus der Ulmer Volkshochschule
- Mit den ÖPNV: Haltestelle „Justizgebäude“ (Linie 1), „Rosengasse“ (Linie 4)

→ Für weitere Informationen: <https://www.vh-ulm.de/die-ausstellung> ←

## Museum Brot und Kunst

Das **Museum Brot und Kunst** besteht aus zwei Ausstellungsteile, zum einen die Kunst und zum anderen das Thema „Brot, Alltag, Ernährung & Konsum“. Die Sammlung umfasst Objekte aus mehreren Jahrhunderten und setzt sich für bessere und gerechtere Welternährung ein. Es gibt Ermäßigungen für Familien und Kinder sowie kindergerechte Veranstaltungen. Zudem ist der Eintritt jeden ersten Freitag im Monat frei!

### Öffnungszeiten

- Mo, 10 – 15 Uhr
- Di-So, 10 – 17 Uhr
- Mo, 10 – 19 Uhr



Das Aktuelle Programm des Museums findet sich hier:

<https://museumbrotundkunst.de/programm>



### Anfahrt



- Adresse: Salzstadelgasse 10 89073 Ulm
- Mit den ÖPNV: Haltestelle „Theater“ (Linie 1 & 2, sowie Busse)
- Mit dem Auto: Parkhaus „Salzstadel“, Salzstadelgasse

→ Für weitere Informationen: <https://museumbrotundkunst.de> ←

## Naturkundliches Bildungszentrum

Das **Naturkundliche Bildungszentrum** zeigt eine Dauerausstellung zu Naturräumen, -vielfalt & -geschichte. Es bietet eine umfassende Sammlung von Materialien der erdgeschichtlichen Zeitepochen und der Tier- sowie Pflanzenwelt. Kinder unter 6 Jahre besuchen das Zentrum kostenlos. Es gibt eine ermäßigte Familienkarte.

### Öffnungszeiten



- Mo: Geschlossen
- Di-Fr: 10-16 Uhr
- Sa-So, Feiertage: 11-17 Uhr

### Anfahrt

- Kornhausgasse 3, 89073 Ulm
- Mit dem Auto: Parkhaus am Kornhaus, Müller Parkhaus



→ Für weitere Informationen: <https://www.naturmuseum-ulm.de> ←

## KZ-Gedenkstätte Oberer Kuhberg

Die **KZ-Gedenkstätte Oberer Kuhberg** dokumentiert die Geschichte der Ulmer KZ (1933-35) und wurde 1985 errichtet. Es können die Häftlingsunterkünfte, die ehemalige KZ Verwaltung und die Sonderhaftzellen besichtigt werden. Für die Dauer- und Sonderausstellung müssen nur 2 € bezahlt werden.

### Öffnungszeiten

- So, 14 – 17 Uhr
- Offene Führung: So, 14.30 Uhr (60 Minuten)
- Sonderführung: 1. Sonntag im Monat (90 Minuten)



### Anfahrt



- Am Hochsträß 1, 89081 Ulm
- Mit den ÖPNV: Haltestelle „Oberer Kuhberg“ (Linie 8, 14), Endhaltestelle „Kuhberg Schulzentrum“ (Linie 2)

→ Für weitere Informationen: <https://dzok-ulm.de/> ←



## Sehenswürdigkeiten



*Abb. 15: Kloster Wiblingen*



*Abb. 16: Ulmer Spatz*

## Kloster Wiblingen

Das **Kloster Wiblingen** ist ein eindrucksvolles, barockes Kirchengebäude mit Garten und einer interaktiven Ausstellung. Der Eintritt in die Basilika ist frei. Für den (sehr eindrucksvollen) Bibliothekssaal und das Museum gibt es eine Familienkarte.

### Öffnungszeiten

- Di-So, Feiertag: 10-17 Uhr (Kasse, Museum, Bibliothekssaal)
- Mo-So, Feiertag: 9-18 Uhr (Basilika St. Martin)



### Anfahrt



- Schloßstraße 38, 89079 Ulm-Wiblingen
- Mit den ÖPNV: Haltestelle „Pranger“ (Linie 4)
- Mit dem Auto: In Laufentfernung 100 kostenlose Parkplätze

→ Für weitere Informationen: <https://www.kloster-wiblingen.de> ←

## Schiffahrt (KulturSpatz)

Das Schiff „Ulmer Spatz“ ist schon seit 1968 auf der Donau unterwegs und wurde 2013 barrierefrei in den Donau-Iller-Werkstätten umgebaut. Das **Angebot „KulturSpatz“** bietet ihnen eine 60-minütige Rundfahrt zwischen dem Metzgerturn und der Friedrichsau. Kinder bis 11 Jahre fahren dabei kostenlos mit!

### Fahrtzeiten (bei Normalwasser; von Mai bis Oktober)

- Mi-Sa: 12:30, 14:00, 16:00, 17:30 Uhr
- So, Feiertage: 11:30, 12:30, 14:00, 16:00, 17:30 Uhr



Reservierungen für die Termine sind online möglich:

<https://ulmer-schiffahrt.de/kalender/>



### Anfahrt

- **Anlegestelle:** Metzgerturn (Altstadt, siehe unten)
- Mit den ÖPNV: Haltestelle „Rathaus“ (Linie 4, 5, 6)
- Mit dem Auto: Parkhaus „Fischerviertel“ – Gehzeit zur Anlegestelle ca. 300 m; Parkhaus am Rathaus – Gehzeit zur Anlegestelle ca. 500 m



→ Für weitere Informationen: <https://ulmer-schiffahrt.de/> ←



## Sehenswürdigkeiten



*Abb. 17: Theater Ulm*



*Abb. 18: Ulmer Münster*

## Theater Ulm

Das **Theater Ulm** bietet viele spannende Aufführungen auf verschiedenen Bühnen an, wobei das Große Haus am meisten Sitzplätze bietet (siehe Spielplan). Das Junge Theater spielt zudem Stücke für Kinder von 3 bis 15 Jahren. Generell gibt es Ermäßigungen für Kinder, Schüler & Studierende!

### Öffnungszeiten

- Mo 11–17 Uhr
- Di–Fr 11–19 Uhr (an Premiertagen im Großen Haus bis 18.30 Uhr)
- Sa 10–13 Uhr



### Spielplan für das Theater:

<https://www.theater-ulm.de/spielplan>



### Anfahrt



- Herbert-von-Karajan-Platz 1, 89073 Ulm
- Mit den ÖPVN: Haltestelle Theater (Linien 1, 2, 3, 5, 6, 7, 8)
- Mit dem Auto: Tiefgarage Theater, Parkhaus „Deutschhaus“ (gegenüber HBF)



Für weitere Informationen: <https://www.theater-ulm.de/>



## Ulmer Münster

Das Wahrzeichen von Ulm ist das **Münster**, die Kirche mit dem höchsten Kirchturm der Welt. Das Münster ist täglich geöffnet (außer während Gottesdiensten und Veranstaltungen), der Eintritt ist dabei kostenlos. Zudem gibt es die Möglichkeit den Münsterturm bis zur 1. Plattform und gegen Gebühr zu besteigen.

### Öffnungszeiten

- Täglich, 8-18 Uhr
- Turmbesteigungen: Täglich, 9-17 Uhr



### Das Jahresprogramm 2022:

<https://www.yumpu.com/de/document/read/66622860/musik-im-ulmer-munster-jahresprogramm-2022>



Für weitere Informationen: <https://www.ulmer-muenster.de>





## Stadtführungen



*Abb. 19: Stadtführungen 1*



*Abb. 20: Stadtführungen 2*



*Abb. 21: Stadtführungen 3*



Ihr wollt die Stadt besser kennenlernen? Dann gibt es viele verschiedene **Stadtführungen**, u.a. Kinderführung, Klassische Führungen, Erlebnisführungen & Sonderführungen bei denen du Ulm auf ganz andere Weise entdecken kannst. Bei den über 50 angebotenen Führungen ist für jeden etwas dabei!

### Auszug aus dem Führungsprogramm 2022

- Altstadt- und Münsterführung
- Amerika in Ulm und Neu-Ulm
- Bäume und Geschichte(n) der Friedrichsau
- Familienführung
- Gruselführung
- Kinderführung „Das tapfere Schneiderlein“
- Kinderführung „Die Au-Detektive“
- Kinderführung „Monster im Münster“
- Nachtwächter
- Ulm und die Donau – ein Fluss mit Einfluss



→ **Für weitere Informationen:** ←  
<https://tourismus.ulm.de/de/entdecken/sehen-und-erleben/stadtfuehrungen/oeffentliche-stadtfuehrungen/#/erlebnisse>

## Umkreis 5-10km

### Schwimmen



*Abb. 22: Donau Bad*



*Abb. 23: Erlebnisbad Bad Blau*



*Abb. 24: Baggersee Ludwigsfeld*



*Abb. 25: Pfuhler See*

## Baggersee Ludwigsfeld, Neu-Ulm

Der **Baggersee**, gelegen im Neu-Ulmer Stadtteil Ludwigsfeld ist ausgestattet mit: 5,8 ha Liegewiese, einem Kiosk, Spielplätzen, Tischtennis, Beachvolleyball, Wasserwacht & einem Sanitärgebäude

### Anfahrt

- Alte Römerstraße 73, 89231 Neu-Ulm
- Mit den ÖPNV: Haltestelle „Hafnerweg“ (Linie 5)
- Parkmöglichkeiten sind vorhanden



Für weitere Informationen:



<https://www.landkreis.neu-ulm-tourismus.de/poi/ludwigsfelder-see>

## Donau Bad, Neu-Ulm

Das **Donau Bad in Neu-Ulm** bietet Badespaß für alle Wasserratten! Es gibt ein Erlebnisbad mit Wellenbecken, Rutsche, Strömungskanal, Dampfbad und Kleinkinderbereich! Zudem gibt es für den Sommer ein Freibad mit Kinderbereich.

### Öffnungszeiten (Erlebnisbad)

- Mo-Do: 10-22 Uhr
- Fr: 10-23 Uhr
- Sa: 9-23 Uhr
- So, Feiertag: 9-22 Uhr



### Öffnungszeiten (Freibad)

- Mo: 12-21 Uhr
- Di-Fr: 7-21 Uhr
- Sa, So: 9-12 Uhr

### Anfahrt

- Wiblinger Straße 55, 89231 Neu-Ulm
- Mit den ÖPNV: Haltestelle „Donaubad“ (Linie 4)
- Kostenlose Parkmöglichkeiten



Für weitere Informationen:  
<https://www.donaubad.de/>





## Erlebnisbad Bad Blau, Blaustein

Das **Erlebnisbad Bad Blau** in Blaustein bietet eine Sauna, einen Whirlpool und ein Dampfbad und vieles mehr! Für Kinder gibt es ein Abenteuerbecken, Kinderbecken und eine Abenteuerrutsche. Kleinkinder bis 5 Jahre besuchen das Bad kostenlos, für ältere Kinder und Familien gibt es Ermäßigungen.

### Öffnungszeiten (Badezeit)



- Mo-Fr: 10-21 Uhr
- Sa: 9-21 Uhr
- So, Feiertag: 9-20 Uhr

### Anfahrt

- Boschstraße 12, 89134 Blaustein
- Mit den ÖPNV: Haltestelle „Bad Blau“ (Linie 36, 37, 38)
- Kostenlose Parkmöglichkeiten



Für weitere Informationen:  
<https://www.badblau.de>



## Pfuhler See, Neu-Ulm

Der **Pfuhler See**, gelegen im Neu-Ulmer Stadtteil Pfuhl ist ausgestattet mit: 1,8 einem Kiosk, Spielplätze, Tischtennis, Beachvolleyball, Wasserwacht & einem Sanitärgebäude.

### Anfahrt

- Holzstraße, 89233 Neu-Ulm
- Parkmöglichkeiten & Fahrradstellplätze sind vorhanden



Für weitere Informationen:  
<https://www.landkreis.neu-ulm-tourismus.de/poi/pfuhler-see>





*Abb. 26: Erbacher Baggersee*



*Abb. 27: Ersinger Baggerseen*

## Erbacher Baggersee

Der **Erbacher Baggersee** ist gelegen in Erbach (Alb-Donau-Kreis) und Teil einer Badestelle mit Kiosk und Liegewiese. In der Nähe befinden sich auch eine Gaststätte sowie eine Pizzeria. Die Erbacher Seebühne bietet im Sommer Konzerte und Open-Air Kinos an.

### Öffnungszeiten

- Mo-Fr: 10-20 Uhr
- Sa, So, Feiertag: 9-20 Uhr



### Anfahrt



- Donauwinkel 10, 89155 Erbach
- Mit den ÖPNV: Der Bahnhof Erbach (Württ) befindet sich in unmittelbarer Nähe (ca. 400 m)
- Parkmöglichkeiten (P+R) sind vorhanden



Für weitere Informationen:



<https://www.erbach-donau.de/cms/GaesteFreizeit-Badesee-Erbach.html>

## Ersinger Baggerseen

Die **Ersinger Baggerseen** sind gelegen im Stadtteil Ersingen, in der Nähe von Oberdischingen im Alb-Donau-Kreis. Zu den Seen gehören der Große und Kleine Baggersee, sowie zwei weitere Seen zum Angeln. Der Kleine Baggersee hat eine Liegewiese und liegt am Sport/Festplatz. Im DLRG Heim kann man Essen und Trinken kaufen.

### Anfahrt



- Dellmensinger Str. 60, 89155 Erbach
- Parkmöglichkeiten (am Sport/Festplatz) sind vorhanden



Für weitere Informationen:



<https://www.tourismus.alb-donau-kreis.de/thema/badesee-erbach-ersingen/>



Umkreis 20-30 km

**Blautopf**



*Abb. 28: Blautopf*



*Abb. 29: Kloster Blaubeuren*



*Abb. 30: Blautopf Bähnle*

Der **Blautopf** ist eine Quelle, die sich in Blaubeuren befindet. Je nach Lichteinfall sieht das Wasser sehr auffallend blau aus, deswegen auch der Name. Unter dem Blautopf gibt es ein großes Höhlensystem, das noch nicht ganz erforscht worden ist! Direkt am Blautopf befindet sich ein Café mit schönem Blick auf die Quelle. Auch in der Stadt Blaubeuren gibt es Möglichkeiten zum Kaffee trinken.

### Parkplätze rund um den Blautopf



Abb. 31: Parkplätze Blautopf

→
**Für weitere Informationen:**  
<https://blautopf.de>
←

## Kloster Blaubeuren

Das **Kloster Blaubeuren** wurde 1085 gegründet und von 1466-1501 zu einer Klosteranlage im spätgotischen Stil umgebaut. Zur heutigen Zeit wird es als altsprachliches Gymnasium mit Internat genutzt. Die Klosterkirche, Kreuzgang und das Museum können jedoch besucht werden – es gibt nach Voranmeldung auch die Möglichkeit zur Führung!

### Öffnungszeiten



- März bis November: Täglich, 10-17 Uhr
- November bis Februar: Mo-Fr, 14-16 Uhr
- Sa, So, Feiertag, 11-16 Uhr

### Anfahrt

- Klosterhof 2, 89143 Blaubeuren



- Parkplätze siehe Blautopf (oben)



Für weitere Informationen:



<https://www.seminar-blaubeuren.de/index.php/kloster/besuchereinformationen/>

## Blautopfbähnle Touren

Das **Blautopfbähnle** fährt von April bis November direkt am Blautopf ab! Empfohlen wird die 60-minütige Panoramatur, sie führt durch den Klosterhof, das Landschaftsschutzgebiet Ried, den Hausberg und über den Panoramaweg zurück in die Altstadt. Andere Touren können auf Anfrage gebucht werden, da eine gewisse Mindestteilnehmerzahl erreicht werden muss. Für Kinder und Familien gibt es vergünstigte Preise!

### Panoramatur

#### Abfahrtszeiten

- Fr: 14:30 & 16 Uhr
- Sa, So & Feiertag: 11, 14, 15:30 & 17 Uhr



Abfahrtsort: Blautopf



### Andere Touren

- Höhlentour zum Weltkulturerbe (ca. 135 min)
- Schillersteintour (ca. 3,5 h)
- Biosphärentour (ca. 75 min)
- Kleine Lautertaltour mit Kutschenmuseum (ca. 4,5 h)
- Lautertaltour mit Blaustein (ca. 2 ¼ h)



Für weitere Informationen:  
<https://www.blautopfbaehnle.de/>





# Ausflugsziele



Abb. 32: Bienenenerlebnispfad



Abb. 33: Lama Wanderung



Abb. 34: Urgeschichtliches Museum Blaubeuren

## Bienenlehrpfad Ehingen

Der **Bienenlehrpfad Ehingen** ist ein 800 Meter langer Pfad über das Thema Bienen (inklusive Bienen Quiz für Erwachsene und Kinder) mit 12 Stationen und einem Insektenhotel. Er befindet sich am Lehrbienenstand in Ehingen (vom Imkerverein Ehingen e.V.) und wurde dort 2019 eröffnet.



### Anfahrt

- Jungviehweide, 89584 Ehingen (in der Nähe des Waldkindergartens)



Für weitere Informationen:



<https://www.imkerverein-ehingen.de/verein/lehrbienenstand>

## Lama Wanderungen

Die Zucht „**Huaca Lamas und Alpakas**“ hat ungefähr 40 Tiere und bietet verschiedene Touren und Aktionen mit ihren Tieren an. Für eine Lama Wanderung kann man sich unter der Tel. 0174/24 74 285 anmelden. Andere Angebote umfassen Lamachi (135 € für Tagesseminar mit Verpflegung) und Lama Yoga (85 € für 3 h).



Freie Termine sind hier zu finden:

<https://www.huaca-lamas.de/aktuelles/>



### Anfahrt

- Bürgermeister-Graf-Straße 9b, 89290 Buch



Für weitere Informationen: <https://www.huaca-lamas.de/>



## Urgeschichtliches Museum Blaubeuren

Das **Urgeschichtliche Museum Blaubeuren** beschäftigt sich mit altsteinzeitlicher Kunst, Musik und Fundstücken aus der Schwäbischen Alb. Es gibt Wechselaustellungen und Arbeitstische, an denen Kinder basteln können. Jeden Sonntagnachmittag gibt es in der Steinzeitwerkstatt verschiedene Aktionen!

### Sommersaison (1. April bis 31. Oktober)

- Di-So: 10-17 Uhr



### Wintersaison (1. November bis 31. März)

- Di-Sa: 14-17 Uhr
- So: 10-17 Uhr




#### **Jahresprogramm 2022:**

<https://www.urmu.de/de/Veranstaltungen-Kalender>



### Anfahrt

- Kirchplatz 10, 89143 Blaubeuren
- Mit der ÖPNV: Mit dem Zug nach Blaubeuren Hauptbahnhof →  Gehweg zum Museum ist ca. 20 Minuten (1 km)
- Mit dem Auto: Öffentliche Parkplätze sind in der Altstadt beim Museum vorhanden.
- Der Museumseingang ist am südlichen Kirchplatz.



**Für weitere Informationen:** <https://www.urmu.de/de/Home>





## Klettern



*Abb. 35: Waldseilgarten Wallenhausen*



*Abb. 36: Kletterpark Laichingen*

## Waldseilgarten Wallenhausen

Der **Waldseilgarten Wallenhausen** ist ein Hochseilgarten inmitten eines natürlichen Pappelwäldchens. Es gibt verschiedene Parcours auf 15 Meter Höhe, die auf unterschiedliche Altersklassen abgestimmt sind. So können schon die kleinsten (ab 3 Jahre) den Kletterspaß auf dem Indianerparcours erleben! Die anderen Parcours sind ab 8 Jahren geeignet.

### Öffnungszeiten

- 16.05 - 30.09: 10 - 19 Uhr
- 01.10 - 06.11: 13 - 16 Uhr



**Online-Reservierung hier:**

<https://waldseilgarten-wallenhausen.de/ticket-reservierung/>



### Anfahrt

- Habsburgerstraße 59, 89264 Weißenhorn



**Für weitere Informationen:**  
<https://waldseilgarten-wallenhausen.de/>



## Kletterpark Laichingen

Der **Kletterpark Laichingen** befindet sich bei der Tiefenhöhle auf der Schwäbischen Alb und bietet viel Abenteuer und Action auf bis zu 16 Metern! Es gibt 17 Parcours mit verschiedenen Schwierigkeitsgraden, so dass der Kletterspaß für jedes Alter gewährleistet ist (schon Kinder ab 2 Jahren können mitmachen und es gibt Familien-Specials).

### Öffnungszeiten

- 10-19 Uhr an den meisten Tagen



**Mehr Informationen & Reservierung:**

<https://www.kletterwald-laichingen.de/reservieren>



### Anfahrt



- Höhleweg 240, 89150 Laichingen
- Ausschilderung nach Laichingen zur „Tiefenhöhle“



**Für weitere Informationen:**  
<https://www.kletterwald-laichingen.de/>





## Für Familien



*Abb. 37: Archäopark Vogelherd*



*Abb. 38: UNESCO Welterbe Höhlen*



*Abb. 39: Märchenpark & Ponyhof Zwergental*



## Archäopark Vogelherd

Der **Archäopark Vogelherd** bietet Informationen zum Thema Eiszeit und ist bei der Vogelherdhöhle gelegen. Vogelherd zählt zum UNESCO Weltkulturerbe und ist der Fundort eines Mammuts. Angeboten werden neben Familienkarten und vielen Mitmachstationen auch Kindergeburtstage zu verschiedenen Themen.

### Öffnungszeiten (April-November)

- Di-So, 10-18 Uhr
- Öffentliche Führungen: So & Feiertage, 13-15:30 Uhr

### Öffnungszeiten (November-März)

- Di-So, 10-16 Uhr (nur vorangemeldete Gruppen)
- So, 12-17 Uhr (Einzelbesucher)



### Veranstaltungskalender:

<https://www.archaeopark-vogelherd.de/besucherinfo/veranstaltungen/>



### Anfahrt

- Am Vogelherd 1, 89168 Niederstotzingen – Stetten o. L.
- Mit den ÖPNV: Vom Bahnhof Niederstotzingen mit der Buslinie 59
- Besucherparkplatz (bis 2 h: 1 €, bis 5 h: 2 €)



Für weitere Informationen:  
<https://www.archaeopark-vogelherd.de>



## Höhlen der Schwäbischen Alb

Die **Schwäbische Alb** hat viele **Höhlen**, welche zum Besuch zugänglich sind. Einige von ihnen tragen sogar das Siegel des UNESCO Welterbe, es lohnt sich also zusammen einen Ausflug zu unternehmen!

### UNESCO Welterbe Höhlen

- **Hohle Fels** → Eine der größten Hallenhöhlen, nach wie vor finden hier noch Ausgrabungen statt
- **Geißenklösterle** (Blaubeuren) → Fundort der ältesten Musikinstrumente
- **Sirgensteinhöhle** (Blaubeuren)
- **Hohlenstein** (Asselfingen) → Fundort der Elfenbeinfigur „Löwenmensch“
- **Bockstein** (Öllingen) → Fundort vieler Stücke aus der Zeit des Neandertalers
- **Vogelherd** (Niederstotzingen) → Teil des Archäopark Vogelherd

### Andere Höhlen

- **Wimsener Höhle** (Hayingen) → Tiefste erforschte Unterwasserhöhle

- **Höhlen Erlebniswelt** (Giengen-Hürben) → Abenteuer durch die Steinzeit
- **Bärenhöhle** (Sonnenbühl-Erpfingen) → Reich der Tropfsteine
- **Tiefenhöhle** (Laichingen) → Einzig begehbbare Schachthöhle Deutschlands
- **Sontheimer Höhle** (Heroldstatt) → Älteste begehbbare Höhle Deutschlands



#### Führungen durchs UNESCO Welterbe

<https://www.tourismus.alb-donau-kreis.de/thema/unesco-welterbe-fuehrung/>



#### Für weitere Informationen:



<https://www.schwaebischealb.de/kultur/hoehlen-der-schwaebischen-alb/schauhoehlen-der-schwaebischen-alb>

## Märchenpark & Ponyhof Zwergental

Der **Märchenpark und Ponyhof** im Zwergental bietet viel Spaß für alle Tierfreunde! Für Kinder bis 10 Jahre wird Ponyreiten auf einem der 20 Pferde angeboten – der Reitweg geht durch die Landschaft der Schwäbischen Alb und bietet einen schönen Ausblick. Kinder ab 2 Jahren können den Märchenpark besuchen, ein Rundweg mit 13 Märchenhäusern (inklusive Ponyhof-Express und Raupenzügle)! Zudem gibt es einen großen Spielplatz und Grillmöglichkeiten.

#### Öffnungszeiten (Ostern bis November)

- Mo & Fr: Ruhetag
- Di-Do: 11-18 Uhr
- Sa-So: 10-18 Uhr



#### Anfahrt

- Mit dem Auto: „Supinger Weg, 89150 Laichingen“ ins Navi eingeben, dann den braunen Hinweisschildern „Ponyhof“ folgen. Bitte nicht die richtige Adresse eingeben, dann wird man über für PKW gesperrte Feldwege geführt!!



#### Für weitere Informationen:



<https://www.ponymaerchenpark.de/>



*Abb. 40: Schildkröten Zoo Neu-Ulm*



*Abb. 41: Sternwarte Laupheim*



*Abb. 42: Tiergarten Ulm*



## Schildkröten- und Reptilien Zoo Neu-Ulm

Der **Schildkröten- und Reptilien Zoo** in Neu-Ulm hat ca. 80 Schildkrötenarten, Echsen, Schlangen und Insekten zu bestaunen. Zudem gibt es ein Familienticket und günstige Preise für Kinder!

### Öffnungszeiten

- Mo-So: 10-18 Uhr



### Anfahrt

- Brunnenweg 46, 89231 Neu-Ulm
- Mit den ÖPNV: Haltestelle „Reichenbergerstraße“ (Linie 5) + ca. 900 Meter Fußweg am Verkehrsübungsplatz vorbei
- Nur begrenzte Parkmöglichkeiten



Für weitere Informationen:



<https://tourismus.ulm.de/de/entdecken/sehen-und-erleben/familie/reptilienzoo>

## Sternwarte & Planetarium Laupheim

Die **Sternwarte Laupheim** ist perfekt für alle Weltraumliebhaber. Im „Sternentheater“ laufen viele interessante Vorstellungen und jedes Wochenende gibt es extra ein Kinderprogramm (4-7 Jahre). Zudem gibt es Beobachtungsabende in der Sternwarte (Eintritt für Kinder unter 15 Jahre ist kostenlos!) und Themenabende. Das Normalprogramm wird ab 8 Jahren empfohlen!

### Öffnungszeiten



- Je nach Spielplan des Planetariums: <https://www.planetarium-laupheim.de/spielplan/> (es wird empfohlen Karten online zu reservieren)

### Anfahrt

- Milchstraße 1, 88471 Laupheim
- Mit den ÖPNV: Fahrt bis Bahnhof Laupheim Stadt, dann 25 Minuten Gehweg o. Bahnhof Laupheim West, dann Bus
- Mit dem Auto: kostenlose Parkplätze sind vor dem Planetarium vorhanden



Für weitere Informationen:



<https://www.planetarium-laupheim.de/dome/>

## Tiergarten Ulm

Die **Tiergarten Ulm** ist perfekt für alle Tierliebhaber! Es gibt viel zu bestaunen: Aquarien, das Tropenhaus, die Reptilien/Amphibien und die vielen Außenanlagen mit Känguru, Lama, Ziege & Co. Der Tiergarten bietet Familienkarten und Ermäßigungen für Kinder an!

### Öffnungszeiten

- Sommer (April bis September): täglich 10 - 18 Uhr
- Winter (Oktober bis März): täglich 10 - 17 Uhr



### Anfahrt



- Mit den ÖPNV: Haltestelle „Donauhalle“ (Linie 1)
- Zu Fuß: Entlang der Donau (von der Innenstadt Donauabwärts) durch die Friedrichsau.
- Mit dem Auto: P+R „Friedrichsau“, P+R „Donauhalle“



Für weitere Informationen:  
<https://tiergarten.ulm.de/>



## Abbildungsverzeichnis

- Abb. 1, Seite 1:** Ulmer Münster: <https://unsplash.com/photos/RVq0XLYII24>
- Abb. 2, Seite 4:** Botanischer Garten 1: [https://www.uni-ulm.de/fileadmin/processed/6/2/csm\\_arboretum\\_mit\\_pavillon\\_mg\\_140517\\_DSC\\_5809\\_910ea4fa3e.jpg](https://www.uni-ulm.de/fileadmin/processed/6/2/csm_arboretum_mit_pavillon_mg_140517_DSC_5809_910ea4fa3e.jpg)
- Abb. 3, Seite 4:** Botanischer Garten 2: <https://www.fotocommunity.de/photo/gartenblick-botanischer-garten-ul-erwin-stefan-keis/29256308>
- Abb. 4, Seite 5:** Plan: [https://www.uni-ulm.de/fileadmin/website\\_uni\\_ulm/botgart/csm\\_Gartenplan\\_2018\\_lay2\\_06a5d036c4.jpg](https://www.uni-ulm.de/fileadmin/website_uni_ulm/botgart/csm_Gartenplan_2018_lay2_06a5d036c4.jpg)
- Abb. 5, Seite 6:** Höhenweg 1: [https://ulm-boefingen.de/files/ulm-boefingen/04\\_Bilder%20Nachrichten/Bau-Verkehr-Umwelt/Ulmer-Hoehenweg\\_02.jpg](https://ulm-boefingen.de/files/ulm-boefingen/04_Bilder%20Nachrichten/Bau-Verkehr-Umwelt/Ulmer-Hoehenweg_02.jpg)
- Abb. 6, Seite 6:** Höhenweg 2: <https://image.jimcdn.com/app/cms/image/transf/dimension=674x1024:format=jpg/path/sc224e8240b22a50d/image/ie52b131b91ed49dc/version/1473104991/image.jpg>
- Abb. 7, Seite 7:** Höhenweg Route: [https://www.ulm-boefingen.de/files/ulm-boefingen/05\\_Downloads/Hoehenweg.pdf](https://www.ulm-boefingen.de/files/ulm-boefingen/05_Downloads/Hoehenweg.pdf)
- Abb. 8, Seite 8:** Festungsweg 1: [https://tourismus.ulm.de/thumbnails/6048\\_11\\_06\\_Festungsweg.jpg](https://tourismus.ulm.de/thumbnails/6048_11_06_Festungsweg.jpg)
- Abb. 9, Seite 8:** Festungsweg 2: <https://mein.toubiz.de/api/v1/media/5f743f87-f088-4edf-a7b9-452883207a41/view>
- Abb. 10, Seite 9:** Festungsweg Route: <https://tourismus.ulm.de/de/entdecken/sehen-und-erleben/sehenswuerdigkeiten/bundesfestung/festungsweg-ulm-neu-ulm>
- Abb. 11, Seite 10:** Denkstätte Weiße Rose: [https://tourismus.ulm.de/thumbnails/4091\\_16\\_00\\_WeisseRose.jpg?m=1568984199](https://tourismus.ulm.de/thumbnails/4091_16_00_WeisseRose.jpg?m=1568984199)
- Abb. 12, Seite 10:** Museum Brot und Kunst: [https://tourismus.ulm.de/thumbnails/3018\\_16\\_00\\_MuseumBrotundKunst.jpg?m=1640157536](https://tourismus.ulm.de/thumbnails/3018_16_00_MuseumBrotundKunst.jpg?m=1640157536)
- Abb. 13, Seite 10:** Naturkundliches Bildungszentrum: [https://www.naturmuseum-ulm.de/wp-content/uploads/2020/02/Ausstellung\\_3\\_GerhardSchenk.jpg](https://www.naturmuseum-ulm.de/wp-content/uploads/2020/02/Ausstellung_3_GerhardSchenk.jpg)
- Abb. 14, Seite 10:** KZ-Gedenkstätte Oberer Kuhberg: [https://www.augsburger-allgemeine.de/img/bilder/crop61860296/1369663145-cv16\\_9-w1880-owebp/Bild-zum-Film-Tiedemann?t=.jpg](https://www.augsburger-allgemeine.de/img/bilder/crop61860296/1369663145-cv16_9-w1880-owebp/Bild-zum-Film-Tiedemann?t=.jpg)
- Abb. 15, Seite 13:** Kloster Wiblingen: [https://www.kloster-wiblingen.de/fileadmin/processed/2/0/csm\\_42\\_ulm-wiblingen\\_luft\\_8312\\_2010\\_foto-ssg-achim-mende\\_8c25e44077.jpg](https://www.kloster-wiblingen.de/fileadmin/processed/2/0/csm_42_ulm-wiblingen_luft_8312_2010_foto-ssg-achim-mende_8c25e44077.jpg)
- Abb. 16, Seite 13:** Ulmer Spatz: [https://gruppen.ulm.de/thumbnails/3014\\_16\\_Uebersicht-Schiffahrt.jpg?m=1594276700](https://gruppen.ulm.de/thumbnails/3014_16_Uebersicht-Schiffahrt.jpg?m=1594276700)
- Abb. 17, Seite 15:** Theater Ulm: <https://ioco.de/static/fc02fde03a837daad51a91606312d72d/Theater-Ulm-Foto-Kerstin-Schomburg-NEU.jpg>
- Abb. 18, Seite 15:** Ulmer Münster: [https://www.azubicard.de/cottbus/wp-content/uploads/sites/61/2019/10/106403\\_0136-Kopie.jpg](https://www.azubicard.de/cottbus/wp-content/uploads/sites/61/2019/10/106403_0136-Kopie.jpg)
- Abb. 19, Seite 17:** Stadtführungen 1: [https://resc.deskline.net/images/ULM/1/58e73c46-d364-4e77-a038-39689e4ef974/55/Ulm\\_und\\_die\\_Donau\\_01.jpg](https://resc.deskline.net/images/ULM/1/58e73c46-d364-4e77-a038-39689e4ef974/55/Ulm_und_die_Donau_01.jpg)
- Abb. 20, Seite 17:** Stadtführungen 2: [https://resc.deskline.net/images/ULM/1/248b9dcc-1612-4ea1-afc1-c248c3aacaed/55/01\\_Höll\\_Paradies.jpg](https://resc.deskline.net/images/ULM/1/248b9dcc-1612-4ea1-afc1-c248c3aacaed/55/01_Höll_Paradies.jpg)
- Abb. 21, Seite 17:** Stadtführungen 3: [https://resc.deskline.net/images/ULM/1/9a94879b-f6c8-42aa-aa86-252616b7f12c/55/01\\_Friedrichsau.jpg](https://resc.deskline.net/images/ULM/1/9a94879b-f6c8-42aa-aa86-252616b7f12c/55/01_Friedrichsau.jpg)



- Abb. 22, Seite 19:** Donau Bad: <https://dam.destination.one/161179/7800e6152d21fe31f47f1d62aeca8cfd6cb1a4ba68b7fd3988522d696cda39f9/donaubad.jpg>
- Abb. 23, Seite 19:** Erlebnisbad Bad Blau: [https://www.schwimmbad.de/wp-content/uploads/2020/02/bad-blau\\_hero\\_large.jpg](https://www.schwimmbad.de/wp-content/uploads/2020/02/bad-blau_hero_large.jpg)
- Abb. 24, Seite 19:** Baggersee Ludwigsfeld: [https://de.m.wikipedia.org/wiki/Datei:Ludwigsfelder\\_Baggersee.jpg](https://de.m.wikipedia.org/wiki/Datei:Ludwigsfelder_Baggersee.jpg)
- Abb. 25, Seite 19:** Pfuhler See: [https://fv1880.de/images/easyblog\\_articles/77/b2ap3\\_large\\_DSC\\_5912-Pfuhler-See-web.jpg](https://fv1880.de/images/easyblog_articles/77/b2ap3_large_DSC_5912-Pfuhler-See-web.jpg)
- Abb. 26, Seite 22:** Erbacher Baggersee: [https://www.deutsche-donau.com/data/thumbs/img/4990939\\_erbach\\_badesee-2.jpg](https://www.deutsche-donau.com/data/thumbs/img/4990939_erbach_badesee-2.jpg)
- Abb. 27, Seite 22:** Ersinger Baggerseen: <https://sowasvonulm.de/wp-content/uploads/2018/09/see-ersingen.jpg>
- Abb. 28, Seite 24:** Blautopf: [https://www.swp.de/imgs/07/8/2/6/3/4/8/0/3/tok\\_0773234a0dc6c807d0ac43778048c45e/w1176\\_h662\\_x779\\_y467\\_30910809324510a2.jpeg](https://www.swp.de/imgs/07/8/2/6/3/4/8/0/3/tok_0773234a0dc6c807d0ac43778048c45e/w1176_h662_x779_y467_30910809324510a2.jpeg)
- Abb. 29, Seite 24:** Kloster Blaubeuren: [https://www.tourismus.alb-donau-kreis.de/wp-content/uploads/2012/08/Blaubeuren\\_Kloster\\_Evangelisches\\_Seminar\\_.jpg](https://www.tourismus.alb-donau-kreis.de/wp-content/uploads/2012/08/Blaubeuren_Kloster_Evangelisches_Seminar_.jpg)
- Abb. 30, Seite 24:** Blautopf Bähnle: [https://www.tourismus.alb-donau-kreis.de/wp-content/uploads/2012/08/blaubeuern\\_blautopfbaehnle-1.jpg](https://www.tourismus.alb-donau-kreis.de/wp-content/uploads/2012/08/blaubeuern_blautopfbaehnle-1.jpg)
- Abb. 31, Seite 25:** Parkplätze Blautopf: <https://www.sommerbuehne.com/wp-content/uploads/2022/01/2022-Parkplaetze.jpg>
- Abb. 32, Seite 27:** Bienenerlebnispfad: [https://www.tourismus.alb-donau-kreis.de/wp-content/uploads/2019/08/Ehingen\\_Bienenlehrpfad\\_.jpg](https://www.tourismus.alb-donau-kreis.de/wp-content/uploads/2019/08/Ehingen_Bienenlehrpfad_.jpg)
- Abb. 33, Seite 27:** Lama Wanderung: [https://www.huacalamas.de/media/images/IMG\\_0563.823da17f.fill-1900x800.jpg](https://www.huacalamas.de/media/images/IMG_0563.823da17f.fill-1900x800.jpg)
- Abb. 34, Seite 27:** Urgeschichtliches Museum Blaubeuren: [https://www.swr.de/swr2/kulturpartner/1571906066201%2Cimage-sw-170282~v-16x7@2dM\\_-03f2ec8e043634bdf06d1d3200e0f3e485744ee.jpg](https://www.swr.de/swr2/kulturpartner/1571906066201%2Cimage-sw-170282~v-16x7@2dM_-03f2ec8e043634bdf06d1d3200e0f3e485744ee.jpg)
- Abb. 35, Seite 30:** Waldseilgarten Wallenhausen: [https://waldseilgarten-wallenhausen.de/wp-content/uploads/A\\_1090766-2048x1536.jpg](https://waldseilgarten-wallenhausen.de/wp-content/uploads/A_1090766-2048x1536.jpg)
- Abb. 36, Seite 30:** Kletterpark Laichingen: <https://www.laichingen.de/ceasy/resource/8066?maxWidth=1600&maxHeight=1200>
- Abb. 37, Seite 32:** Archäopark Vogelherd: [https://de.wikipedia.org/wiki/Archäopark\\_Vogelherd#/media/Datei:Archäopark\\_Vogelherd\\_2013-05-01.JPG](https://de.wikipedia.org/wiki/Archäopark_Vogelherd#/media/Datei:Archäopark_Vogelherd_2013-05-01.JPG)
- Abb. 38, Seite 32:** UNESCO Welterbe Höhlen: [https://www.unesco.de/sites/default/files/styles/1280w/public/2018-01/Schw%C3%A4bische%20Alb\\_Bockstein-H%C3%B6hle\\_CC-BY-ND\\_Landesamt%20f%C3%BCr%20Denkmalpflege%20im%20Regierungspr%C3%A4sidium%20Stuttgart.jpg](https://www.unesco.de/sites/default/files/styles/1280w/public/2018-01/Schw%C3%A4bische%20Alb_Bockstein-H%C3%B6hle_CC-BY-ND_Landesamt%20f%C3%BCr%20Denkmalpflege%20im%20Regierungspr%C3%A4sidium%20Stuttgart.jpg)
- Abb. 39, Seite 32:** Märchenpark & Ponyhof Zwergental: [https://www.tourismus.alb-donau-kreis.de/wp-content/uploads/2012/08/Ponyhof\\_Machtolsheim.jpg](https://www.tourismus.alb-donau-kreis.de/wp-content/uploads/2012/08/Ponyhof_Machtolsheim.jpg)
- Abb. 40, Seite 35:** Schildkröten Zoo Neu-Ulm: <https://www.regio-tv.de/storage/thumbs/1040x586c/r:1598780846/141899.jpg>
- Abb. 41, Seite 35:** Sternwarte Laupheim: [https://www.astronomie-im-chiemgau.de/wp-content/uploads/2019/10/2019-09-30\\_20-25-38\\_SternwarteAussen\\_01-1.jpg](https://www.astronomie-im-chiemgau.de/wp-content/uploads/2019/10/2019-09-30_20-25-38_SternwarteAussen_01-1.jpg)
- Abb. 42, Seite 35:** Tiergarten Ulm: <https://tiergarten.ulm.de/-/media/tiergarten/bilder/pfau.jpg>

## Ansprechpartnerinnen



### **Dr. Nanette Erkelenz**

Dipl. Sportwissenschaftlerin  
Leiterin der Abteilung Hochschulsport/Betriebliches  
Gesundheitsmanagement  
„Der Eselsberg bewegt sich“

#### **Kontakt**

Albert-Einstein-Allee 11, 89081 Ulm  
Tel: +49 731 50-15290  
<http://www.uni-ulm.de/gesundheit>  
nanette.erkelenz@uni-ulm.de



### **Dr. Meike Traub**

M.Sc. Gesundheitsförderung  
Abteilung Hochschulsport/Betriebliches  
Gesundheitsmanagement  
„Der Eselsberg bewegt sich“

#### **Kontakt**

Albert-Einstein-Allee 11, 89081 Ulm  
Tel: +49 731 50-15290  
<http://www.uni-ulm.de/gesundheit>  
meike.traub@uni-ulm.de



Gestaltung & Text von Carolin Schott, Praktikantin

